

AFIS

118.9

ELEV AD 1864 FT

VAR 6° E (17)

MONCLOVA

AEROPUERTO INTL / INTL AIRPORT

VENUSTIANO CARRANZA

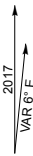
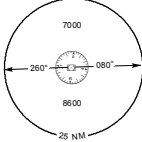
DEPARTURE RWY 06R

TA: 18500 FT

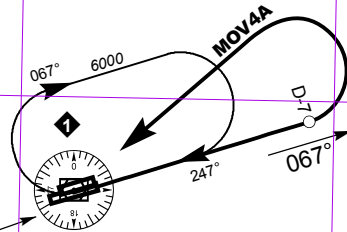
SALIDA / DEPARTURE:

MONCLOVA CUATRO ALFA / MONCLOVA FOUR ALFA (MOV4A)

MSA
VOR/DME/MOV



MONCLOVA
VOR/DME 117.9
MOV ----
265720N 1012816W



ESCALA / SCALE: 1:400,000



MARCACIONES, DERROTAS Y RADIALES SON
MAGNETICOS / BEARINGS, TRACKS AND
RADIALS ARE MAGNETIC

ALTITUDES, ELEVACIONES, ALTURAS EN FT
DISTANCIAS EN NM / ALTITUDES, ELEVATIONS,
HEIGHTS IN FT DISTANCES IN NM

CAMBIOS / CHANGES: RAD: VAR: MOV4A: CNL: MOV3A

SALIDA PISTA 06R:**DEPARTURE RWY 06R:****SALIDA: MONCLOVA CUATRO ALFA (MOV4A)****DEPARTURE: MONCLOVA FOUR ALFA (MOV4A)**

ASCIENDA POR RADIAL **067°** HASTA **D-7 (EN CASO DE FALLA DEL DME HASTA ALCANZAR 3200 FT)** EFECTUE VIRAJE DE GOTA A LA **IZQUIERDA** DENTRO DE **10 NM** HACIA EL **VOR/DME/MOV** Y ABANDONELO DE ACUERDO CON LA **(1)** ALTITUD MINIMA DE LA RUTA ASIGNADA O INSTRUCCIONES DEL ATC

CLIMB VIA **MOV R-067°** TO **D-7 MOV (OR 3200 FT IN CASE OF DME FAILURE)** THEN TURN **LEFT** WITHIN **10 NM** TO **VOR/DME/MOV** AND CROSS IT ACCORDING TO THE **(1)** MINIMUM CROSSING ALTITUDE OR ATC INSTRUCTIONS

(1) ALTITUD MINIMA PARA ABANDONAR EL VOR/DME/MOV:**(1) MINIMUM CROSSING ALTITUDE AT VOR/DME/MOV:**

A/TO	PNG	V-55	UJ-31	3000
A/TO	NLD	V-20	UJ-20	5400
A/TO	REX	V-2	UJ-2	7700
A/TO	MTY	V-23	UJ-15	7700
A/TO	SLW	V-55	UJ-31	6800
A/TO	TNY		UT-1	7200
A/TO	TRC	V-2-20	UJ-20	7700
A/TO	URKOM		UT-3	6000
A/TO	XOXIL		UJ-15	6000