




PARTE 2 – EN RUTA (ENR)
ENR 0

- ENR 0.1 PREFACIO – No aplica
- ENR 0.2 REGISTRO DE ENMIENDAS DE LA AIP – No aplica
- ENR 0.3 REGISTRO DE SUPLEMENTOS DE LA AIP – No aplica
- ENR 0.4 LISTA DE VERIFICACIÓN DE PÁGINAS DE LA AIP – No aplica
- ENR 0.5 LISTA DE ENMIENDAS INCORPORADAS A MANO A LA AIP – No aplica

AD 0.6. ÍNDICE DE LA PARTE 2

	Página
ENR 1. REGLAS Y PROCEDIMIENTOS GENERALES	
ENR 1.1 Reglas y procedimientos generales -----	ENR 1.1-1
ENR 1.2 Reglas de vuelo visual (VFR) -----	ENR 1.2-1
ENR 1.3 Reglas de vuelo por medio de instrumentos (IFR) -----	ENR 1.3-1
ENR 1.4 Organización y clasificación del espacio aéreo ATS -----	ENR 1.4-1
ENR 1.5 Procedimientos de espera, aproximación y salida IFR -----	ENR 1.5-1
ENR 1.6 Servicios y procedimientos RADAR -----	ENR1.6-1
ENR 1.7 Procedimientos de reglaje de altímetro -----	ENR 1.7-1
ENR 1.8 Procedimientos suplementarios regionales (Doc. 7030) -----	ENR 1.8-1
ENR 1.9 Organización de la afluencia del tránsito aéreo (ATFM) -----	ENR 1.9-1
ENR 1.10 Planificación de los vuelos -----	ENR 1.10-1
ENR 1.11 Dirección de los mensajes de plan de vuelo -----	ENR 1.11-1
ENR 1.12 Interceptación de aeronaves civiles -----	ENR 1.12-1
ENR 1.13 Interferencia ilícita -----	ENR 1.13-1
ENR 1.14 Incidentes de tránsito aéreo -----	ENR 1.14-1
ENR 2. ESPACIO AÉREO DE LOS SERVICIOS DE TRÁNSITO AÉREO	
ENR 2.1 FIR, UIR, UTA, TMA -----	ENR 2.2-1
ENR 2.2 Zona de control, ADA, ATZ -----	ENR 2.2-1
ENR 2.2 Reglas y requisitos operacionales de entrada al espacio aéreo nacional por la frontera sur y sureste -----	ENR 2.2-5
ENR 3. RUTAS ATS	
ENR 3.1 Rutas ATS inferiores -----	ENR 3.1-1
ENR 3.2 Rutas ATS superiores -----	ENR 3.2-1
ENR 3.3 Rutas de navegación de área (RNAV) -----	ENR 3.3-1
ENR 3.4 Rutas de helicópteros -----	ENR 3.4-2
ENR 3.5 Otras rutas -----	ENR 3.5-2
ENR 3.6 Espera en ruta -----	ENR 3.6-2
ENR 4. RADIOAYUDAS Y SISTEMAS DE NAVEGACIÓN	
ENR 4.1 Radioayudas para la navegación – en ruta -----	ENR 4.1-1
ENR 4.2 Sistemas especiales de navegación -----	ENR 4.2-1
 ENR 4.3 Sistema Mundial de Navegación por Satélite (GNSS) -----	ENR 4.3-1
 ENR 4.4 Designadores o nombres en clave para puntos significativos -----	ENR 4.4-1
 ENR 4.5 Luces aeronáuticas de superficie – en ruta -----	ENR 4.5-1
ENR 5. ALERTAS PARA LA NAVEGACIÓN	
ENR 5.1 Zonas prohibidas, restringidas y peligrosas -----	ENR 5.1-1
ENR 5.2 Zonas de maniobras e instrucción militares -----	ENR 5.2-1
ENR 5.3 Otras actividades de índole peligrosa -----	ENR 5.3-1
ENR 5.4 Obstáculos para la navegación aérea – en ruta -----	ENR 5.4-1
ENR 5.5 Actividades aéreas deportivas y de recreo -----	ENR 5.5-1
ENR 5.6 Vuelos migratorios de aves y zonas con fauna sensible -----	ENR 5.6-1
ENR 6. CARTAS DE NAVEGACIÓN EN RUTA	
ENR 6.1 Cartas de navegación en ruta -----	ENR 6.1-1
ENR 6.2 Croquis de realineación -----	ENR 6.2-1

INTENCIONALMENTE DEJADA EN BLANCO